





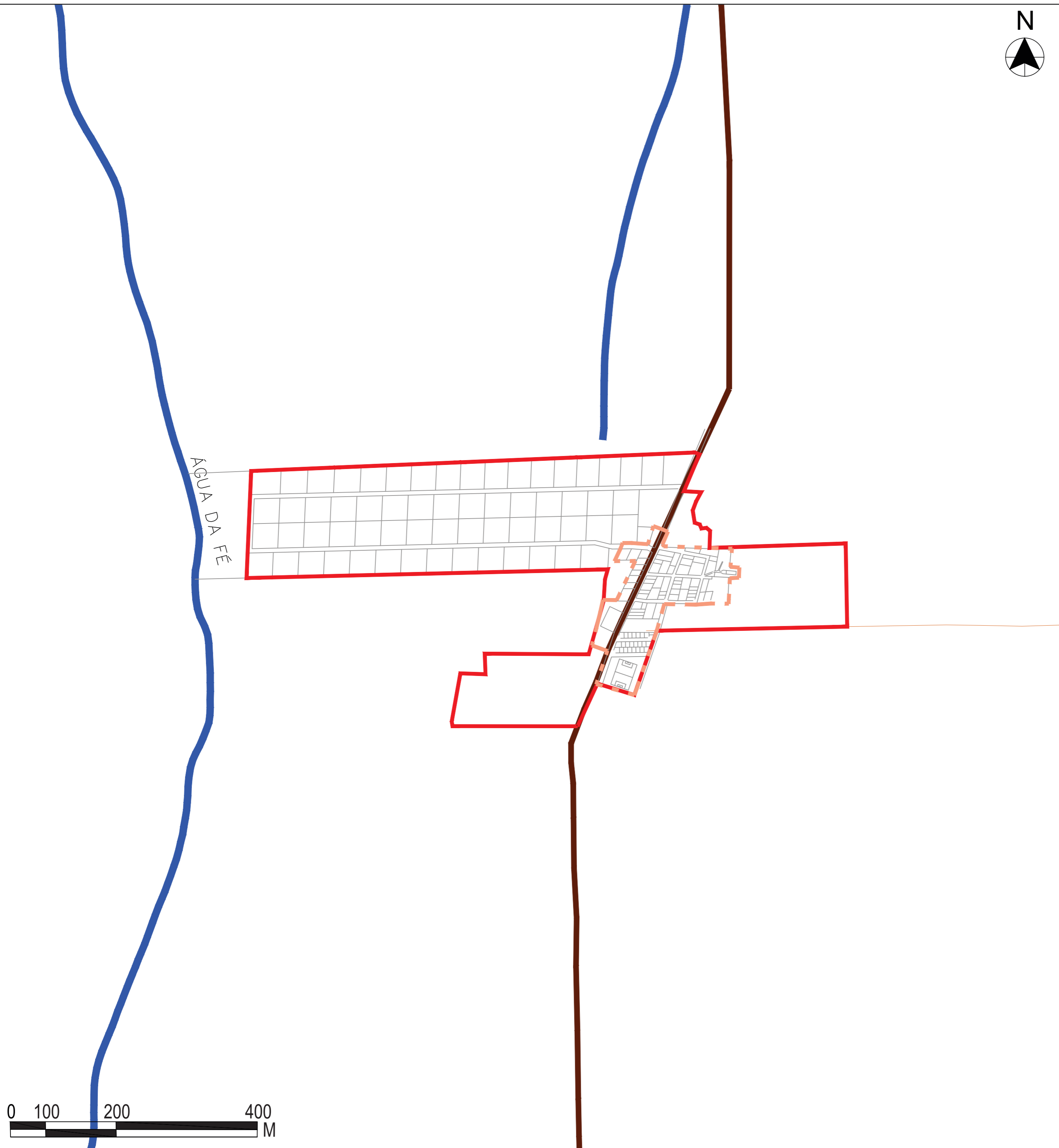




LEGENDA

-  Hidrografia
 -  Estrada Municipal Principal
 -  Estrada Municipal Secundária
 -  Alinhamento Predial
- Perímetros
-  Perímetro Urbano Antigo
 -  Perímetro Urbano Proposto de Lupionópolis



Fonte de dados:

- ITCG - Dados geoespaciais de referência - Divisão Político-Administrativa do Paraná - 2017
- Dados e informações geoespaciais temáticos - Recursos Hídricos - Hidrografia 1:250.000
- Mapa das Bacias Hidrográficas
- VGEO/DNIT - Rodovias Estaduais
- Google Maps

MUNICÍPIO DE LUPIONÓPOLIS



Esc. 1/8.000

PLANO DIRETOR MUNICIPAL MAPA DE PERÍMETRO URBANO DISTRITO

Data: 05/2021

Consultoria contratada:

MB Consultoria e Planejamento



Responsável Técnico:

MARCIA BOUNASSAR
CAU A11950-4

Equipe Técnica:

ANA C.C. DE FREITAS